

Circular 210/14

NUEVAS BASES y

MODIFICACION BASES ING. WHITE Y TANDIL

Se pone en conocimiento de los señores operadores y agentes que, el Directorio, en uso de facultades estatutarias y reglamentarias, ha resuelto a partir del **próximo 1° de octubre de 2014**, abrir 17 nuevas Bases y modificar las Bases de Ing. White y Tandil.

Asimismo, se resolvió modificar la Base de Calidad de Trigo Art. 12 que pasará a denominarse **Base de Calidad de Trigo Molinería** con las siguientes características: Artículo 12, Peso Hectolítico mínimo 76, con un mínimo de 24% de gluten. Esta base se podrá operar para todos los destinos habilitados como Bases, por lo que en rueda deberá vocearse: “Base Trigo Molinería + (destino)”.

Se adjuntan en Anexo el detalle de las nuevas Bases y las dos (2) modificaciones a las Bases existentes.

Buenos Aires, 26 de setiembre de 2014

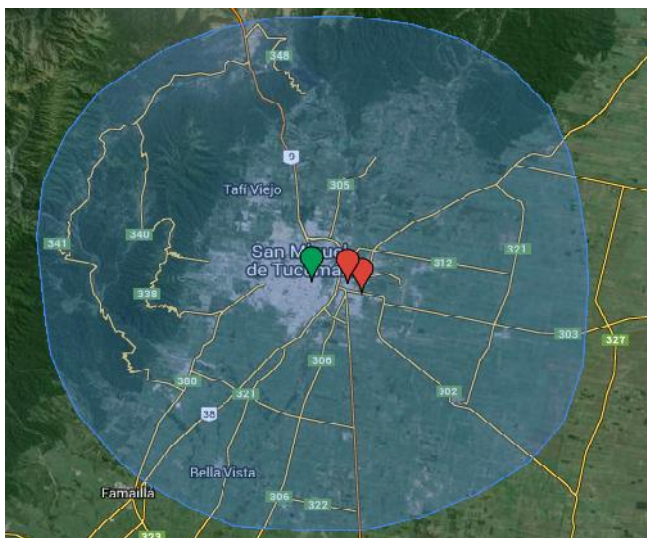
Dra. Viviana I. Ferrari
Gerente General



Anexo

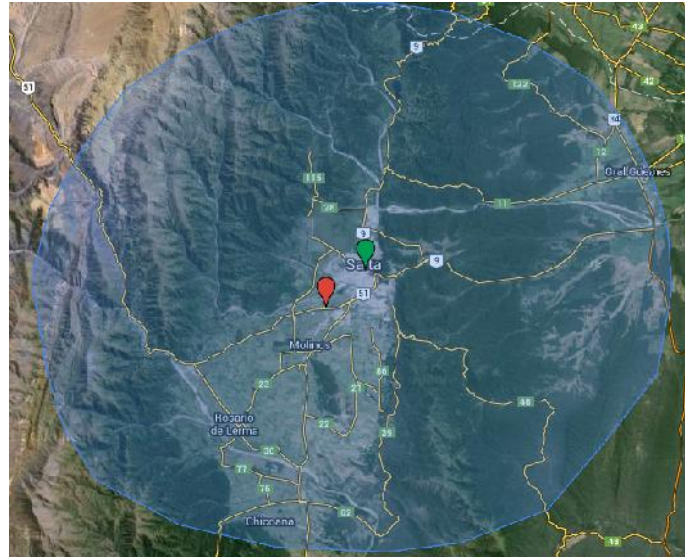
Detalle de las nuevas Bases:

1. **Base San Miguel de Tucumán:** Partiendo de la Plaza Independencia de la mencionada ciudad como punto de referencia, en un radio de 30 kms.



Quedan comprendidos:

- Banda del Río Salí
 - Taffi Viejo
 - Bella Vista
 - Lules
 - Yerba Buena
2. **Base Salta:** Partiendo de la Plaza 9 de Julio de dicha ciudad como punto de referencia, en un radio de 40 kms.



Quedan comprendidos:

- Estación Alvarado
- Cerrillos
- Rosario de Lerma
- General Guemes
- Campo Quijano
- Chicoana

3. **Base Córdoba:** Partiendo de la Plaza San Martín de la Ciudad de Córdoba, dentro de un radio de 55 kms.



Quedan comprendidos:

- Río Segundo
- Alta Gracia
- Cosquín
- La Falda
- La cumbre
- Jesús María
- Río Primero

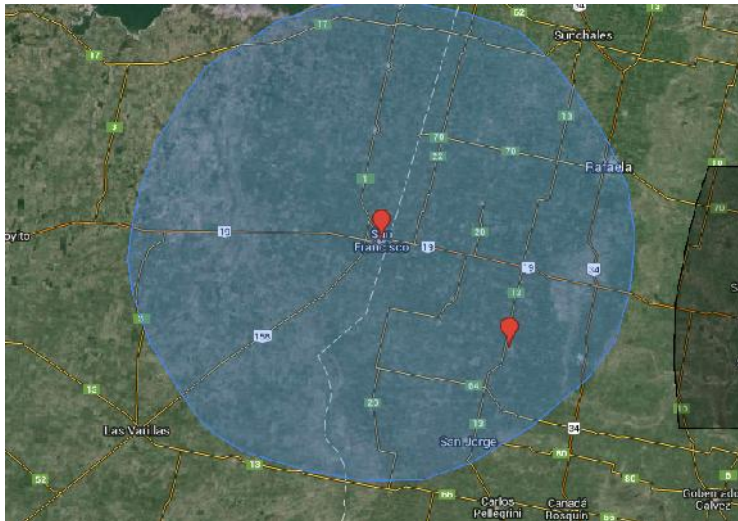
4. **Base Villa del Rosario:** Partiendo de Arroyito como límite este, a 45 kms Santa Rosa de Río Primero como límite Norte y a 49 kms Villa del Rosario como límite sudoeste. Villa del Rosario y Santa Rosa de Río Primero se sitúan a 47 kms de distancia entre ellas.



Quedan comprendidos:

- Santa Rosa de Río Primero
- Villa del Rosario
- Arroyito

5. **Base San Francisco:** Partiendo de la Plaza Velez Sarfield, dentro de un radio de 60 kms.



Quedan comprendidos:

- Rafaela
- San Jorge
- Sastre
- La Francia

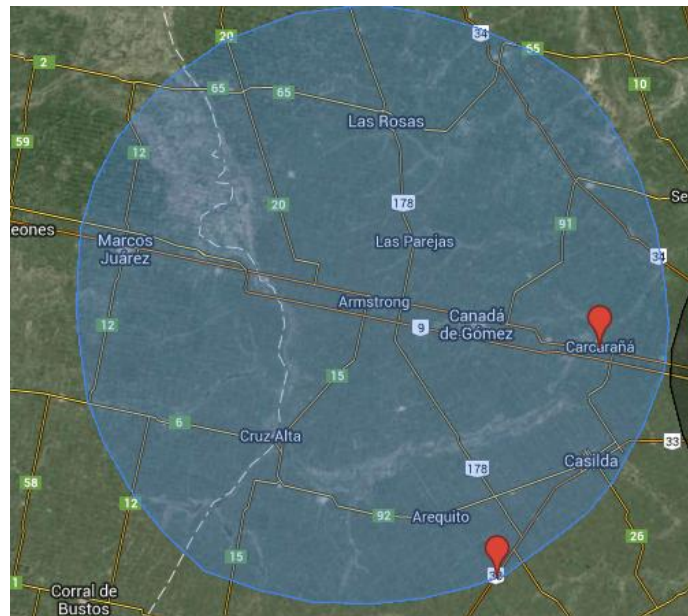
6. **Base Río Cuarto:** Partiendo de la Plaza San Martín de Gral. Deheza, 70 kms al oeste con Río Cuarto como límite, hacia el este 65 kms con Villa María como límite y hacia el norte 72 kms con Río Tercero como límite.



Quedan comprendidos:

- Río Cuarto
- General Cabrera
- Villa María
- La Dormida
- Hernando
- Río Tercero

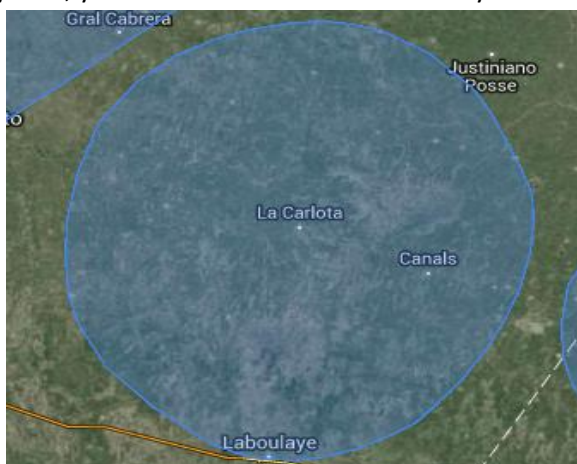
7. **Base Armstrong:** Partiendo de la Plaza San Martín de mencionada localidad, dentro de un radio de 55 kms.



Quedan comprendidos:

- Marcos Juárez
- Chabas
- Las Rosas
- Carcarañá
- Casilda
- Arequito
- Cruz Alta
- Cañadá de Gómez

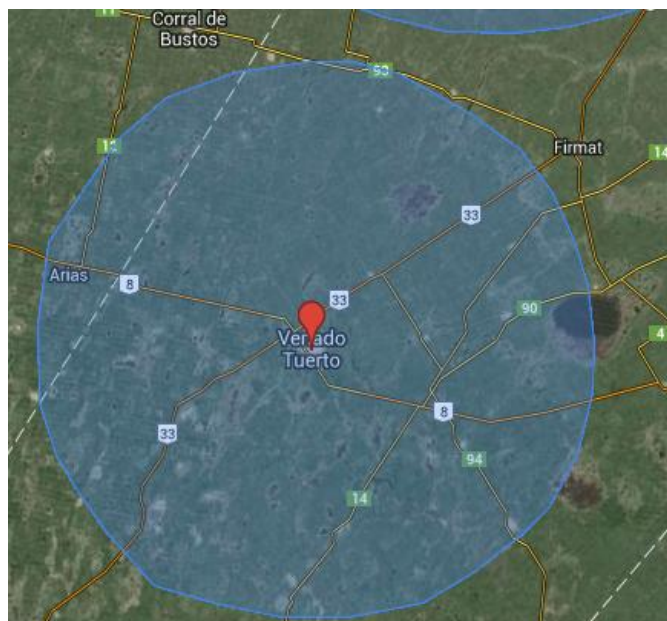
8. **Base La Carlota:** Partiendo de Plaza Algarrobo de La Carlota, con un radio de 70 kms hacia el oeste, norte y este, y 80 kms hacia el sur con Laboulaye como límite.



Quedan comprendidos:

- Adelia María
- Laboulaye
- Etruria
- Canals

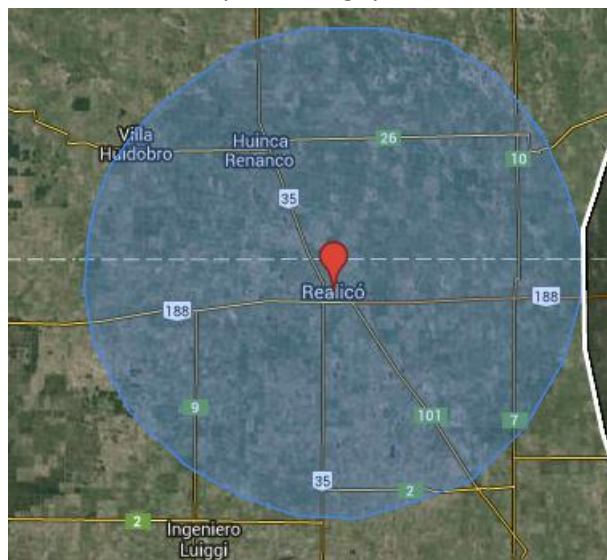
9. **Base Venado Tuerto:** Partiendo de la Plaza San Martín de mencionada Ciudad, dentro de un radio de 45 kms.



Quedan comprendidos:

- Arias
- Villa Cañas
- María Teresa

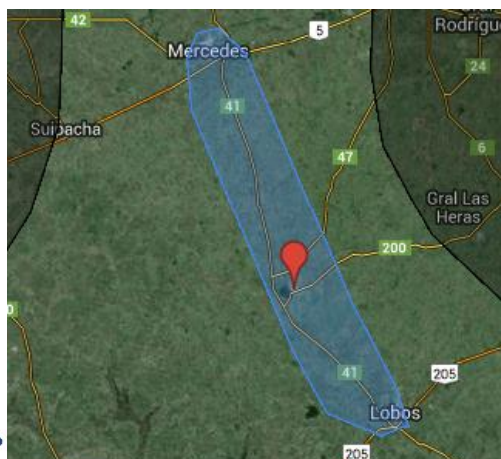
10. **Base Realicó:** Partiendo de la Plaza Hipólito Hirigoyen dentro de un radio de 40 kms .



Quedan comprendidos:

- Villa Huidobro
- Huinca Renanco
- Rancul

11. **Base Navarro:** Partiendo del Parque Laguna Navarro de la mencionada localidad, y extendiéndose a lo largo de la Ruta 41 con la ciudad de Mercedes como límite norte (41 kms) y Lobos como límite sur (26 kms).



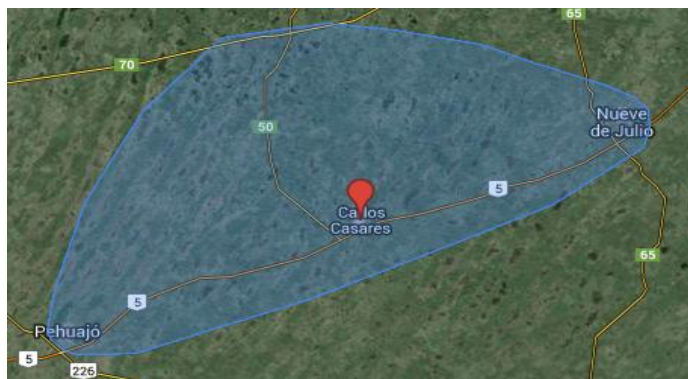
Mercado a Término

Boucharard 454 5° piso · C1106ABF · Ciudad de Buenos Aires · República Argentina
Tel.: (54-11) 4311-4716/9 · Fax: (54-11) 4312-3180 Matrícula CNV: Nro. 13-MERCADO
www.matba.com.ar

Quedan comprendidos:

- Mercedes
- Lobos

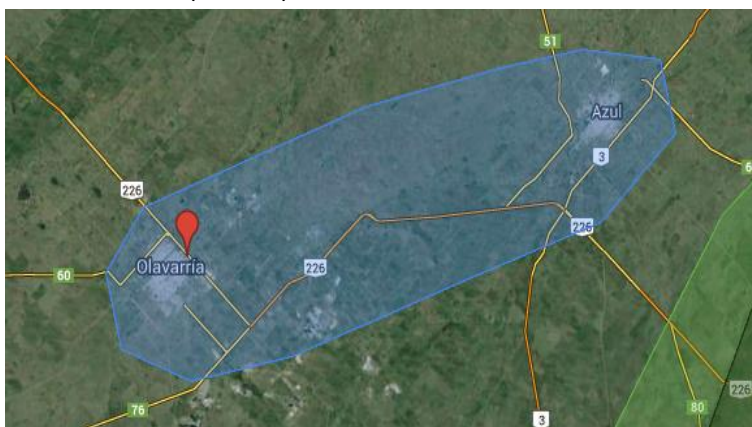
12. **Base Carlos Casares:** Partiendo de la Plaza Central, 55 kms hacia el oeste hasta Pehuajó y 50 kms hacia el este hasta 9 de Julio. Hacia el norte 40 kms con Coronel Martínez de Hoz como límite.



Quedan comprendidos:

- Pehuajó
- Nueve de Julio
- Cnel. Martínez de Hoz

13. **Base Olavarría:** Abarcando Olavarría como límite oeste y extendiéndose al este hasta la localidad de Azul como límite (43 kms).

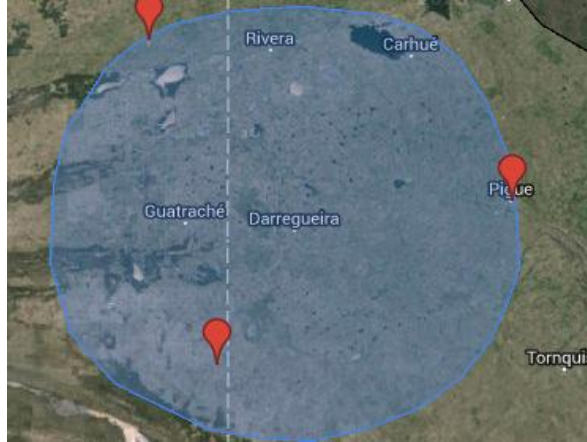


Quedan comprendidos:

- Azul

- Olavarría

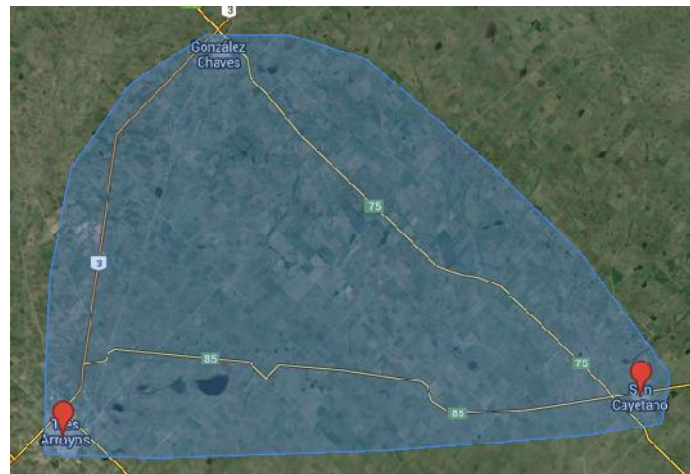
14. **Base Darregueira:** Partiendo de la Plaza Melín Alhué de mencionada ciudad con un radio de 70 kms al oeste, sur y este y con Macachín como límite Norte (77 kms)



Quedan comprendidos:

- Pigue
- Jacinto Arauz
- Macachín
- Bernasconi
- Guatraché
- Rivera

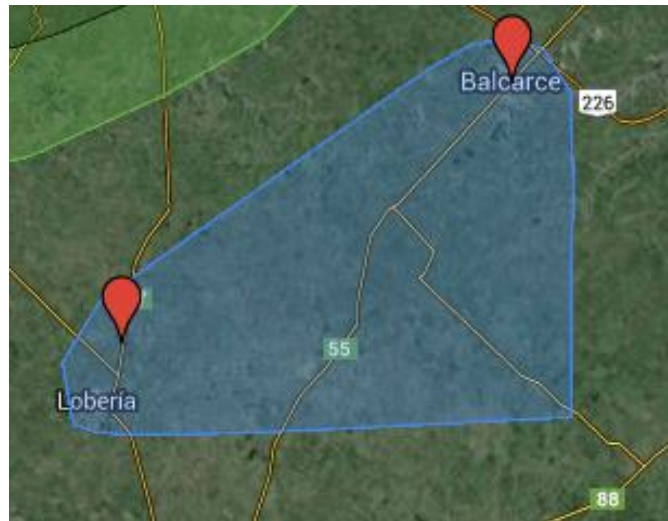
15. **Base Tres Arroyos:** Partiendo del perímetro de mencionada ciudad, hacia el norte 40 kms con Gonzalez Chavez como límite, y 60 kms al este con San Cayetano como límite.



Quedan comprendidos:

- San Cayetano
- González Chaves
- Tres Arroyos

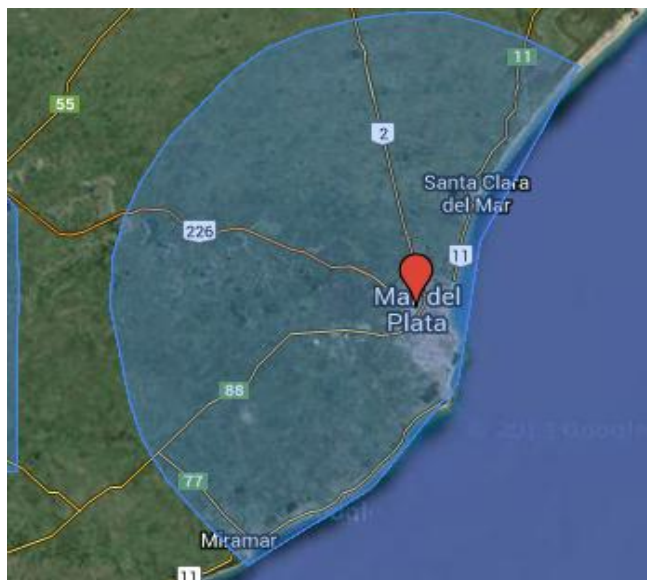
16. **Base Balcarce:** Partiendo de la mencionada ciudad como límite noreste, al Sudeste se extiende 22 kms hasta la ciudad de Mechongué. Al Suroeste 36 kms. con la ciudad de Lobería como límite.



Quedan comprendidos:

- Lobería
- Balcarce
- Mechongué

17. **Base Mar del Plata:** Dentro de un radio de 40 kms partiendo de la Plaza San Martín de mencionada ciudad.



Quedan comprendidos:

- Miramar
- Santa Clara del Mar
- Mar Chiquita
- Viverata

Modificación de Bases actuales

Los círculos en negro muestran el perímetro de la base existente. El límite marcado en verde representa el nuevo perímetro de la base extendida.

18. **Base Ingeniero White:** Se extiende en un radio de 20 kms partiendo del Puerto Ingeniero White siempre dentro del territorio continental.

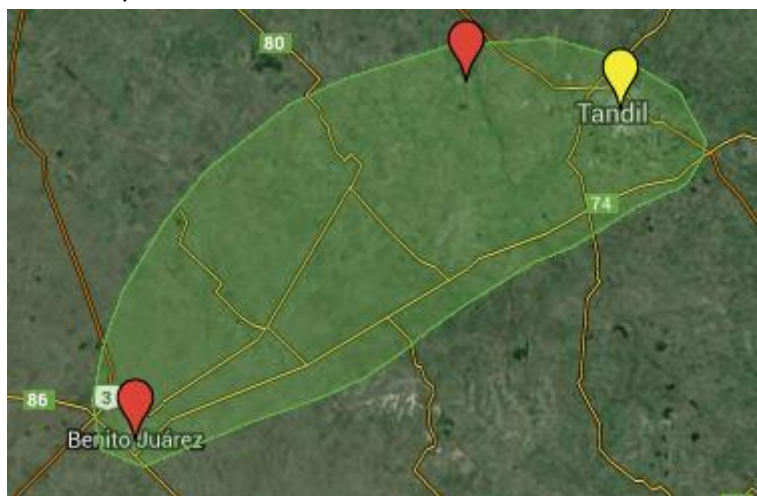




Quedan comprendidos:

- General Daniel Cerri
- Punta Alta

19. **Base Tandil:** Con una distancia de 40 kms con la Ciudad de Tandil como límite este y Benito Juárez como límite oeste. Estableciendo la ruta 74 como límite sur y la municipalidad de Gardey como límite norte.



Quedan comprendidos:

- Benito Juárez

